

# УМОВНІ ПОЗНАЧЕННЯ:

## ПЛАНУВАЛЬНІ ОБМЕЖЕННЯ:

- ОХОРОННА ЗОНА
- САНИТАРНО-ЗАХИСНА ЗОНА
- ПРИБЕРЕЖНО-ЗАХИСНА СМУГА
- 1 ПОЯС САНИТАРНОЇ ОХОРОНИ
- ЛІНІЯ РЕГУЛЮВАННЯ ЖИТЛОВОЇ ЗАБУДОВИ

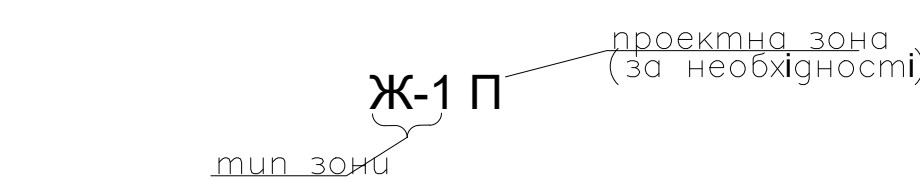
## ІНЖЕНЕРНЕ ОБЛАДНАННЯ ТЕРИТОРІЇ:

- |         |  |
|---------|--|
| ІСНУЮЧЕ | ПРОЕКТНЕ                                   |
|         | ПОВІТРЯНА ЛІНІЯ ЕЛЕКТРОПЕРЕДАЧ (10 кВ)     |
|         | ПІДЗЕМНА ЛІНІЯ ЕЛЕКТРОПЕРЕДАЧ (10 кВ)      |
|         | КОМПЛЕКТНА ТРАНСФОРМАТОНА ПІДСТАНЦІЯ (КТП) |
|         | ВОДОЗАБІРНА СВЕРДЛОВИНА                    |
|         | ВОДОНАПІРНА БАШТА                          |

## ЗОНИ:

- Г-2 ДІЛОВА ЗОНА
- Г-3 НАВЧАЛЬНА ЗОНА
- Г-6 ТОРГОВЕЛЬНА ЗОНА
- Ж-1 ЗОНА САДИБНОЇ ЗАБУДОВИ
- Ж-2 ЗОНА БЛОКОВАНОЇ МАЛОПОВЕРХОВОЇ ЗАБУДОВИ
- Ж-3 ЗОНА ЗМІШАНОЇ БАГАТОКВАРТИРНОЇ ЖИТЛОВОЇ ЗАБУДОВИ ТА ГРОМАДСЬКОЇ ЗАБУДОВИ
- Р-4 РЕКРЕАЦІЙНА ЗОНА ОБМЕЖЕНОГО КОРИСТУВАННЯ
- Р-3 РЕКРЕАЦІЙНА ЗОНА ОЗЕЛЕНЕНИХ ТЕРИТОРІЙ ЗАГАЛЬНОГО КОРИСТУВАННЯ
- Р-5 ЗОНА ЗЕЛЕНИХ НАСАДЖЕНЬ СПЕЦПРИЗНАЧЕННЯ
- ТР-2 ЗОНА ТРАНСПОРТНОЇ ІНФРАСТРУКТУРИ
- В-5 ЗОНА ПІДПРИЄМСТВ V КЛАСУ ШКУДЛИВОСТІ
- С СПЕЦІАЛЬНА ЗОНА
- СВ-1 ЗОНА ЗЕМЕЛЬ СІЛЬСКОГОСПОДАРСЬКОГО ПРИЗНАЧЕННЯ
- СВ-1пож ПРОТИПОЖЕЖНИЙ РОЗРИВ ВІД ЛІСОВОГО ГОСПОДАРСТВА
- ВОДНИЙ ОБ'ЄКТ

### ПРИКЛАД КЛАСИФІКАЦІЇ ЗОНИ



### ПРИКЛАД КЛАСИФІКАЦІЇ ПІДЗОНИ

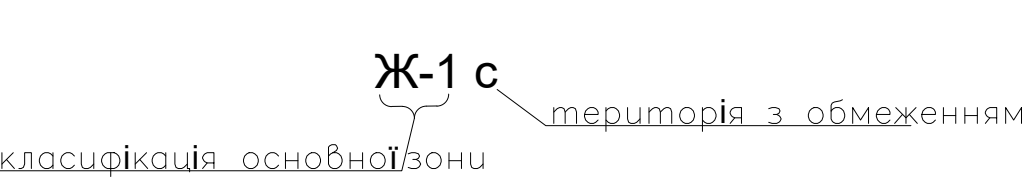
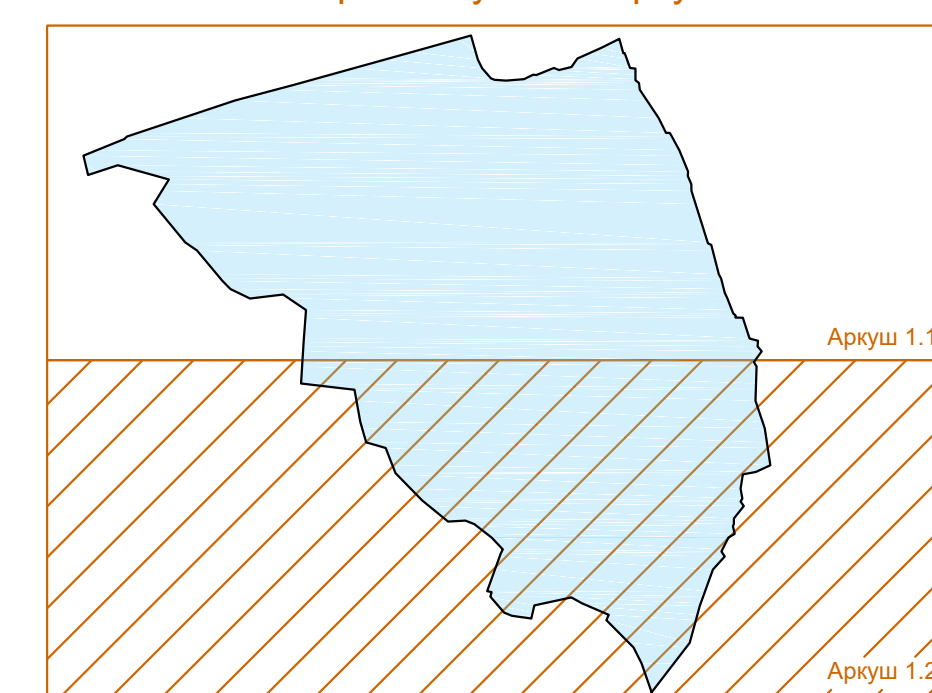
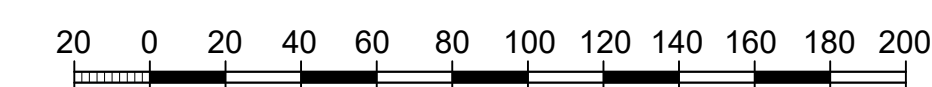


Схема розташування аркушів



Масштаб 1 : 2000  
в 1 см - 20 м



				280.2016 - 3Т		
				План зонювання території с. Славне		
				Сторожівської селищної ради		
				Вінницького району Вінницької області		
Зм.	Авт.	Мод.	Дата	Зонювання території	Стандарт	Аркуш
Виконав	Робив	Відав	02.11			
Перевірив	Качинський	02.11				
Г.АП	Вайлик	02.11				
Ілюстр.	Обод	02.11				
Г.П.	Безродник	02.11				
				Схема зонювання населеного пункту		№ВП "Анкор" м. Вінниця